



L'OUCHEZ SUR LE PATRIMOINE DE L'AIGLE

- 1 Le Château
- 2 Les Communs du Château
- 3 La Place Saint-Martin
- 4 L'Église Saint-Martin
- 5 L'Église Saint-Barthélémy
- 6 Les Platanes Tricentennaires
- 7 L'Église Saint-Jean
- 8 La Place de la Halle




En sortant de l'église prenez à droite rue Thiers. Un peu plus loin débute la rue Richard-Lenoir. Les industriels Richard et Lenoir Dufresne y créent une filature de coton de 1807 à 1833. Plus loin à gauche on remarquera au n°17 un beau porche en grison. Au bout de la rue, on traverse la Risle sur un pont construit en 1832 remplaçant le pont Gaillard, une passerelle en bois pour piétons.

Ouvrez l'Oeil !

À droite le long du cours d'eau, vous pouvez observer une vieille maison en silex récemment restaurée datant du XII siècle. À noter : la subsistance des lieux d'aisance en surplomb de la rivière. Prenez à gauche la rue des Tanneurs, remarquez une des trois plus anciennes demeures de L'Aigle, l'ancien hôtel du Perchet reconstruit en 1753. Prenez la rue des Tanneurs qui tire son nom des anciennes tanneries situées au bord de la Risle. Allez jusqu'au n°4 (belle maison datant de 1767) puis revenez sur vos pas prendre à gauche la rue Desirée Marais. Au n°1 vous pourrez observer l'ancienne maison de Célestin Robillard négociant et auteur de nombreux articles sur L'Aigle.

Avant de tourner à gauche quai Catel, vous observez à l'angle de la rue Carnot, une tête de boeuf sculptée en haut d'un bâtiment. Autrefois les têtes de boeufs indiquaient l'entrée d'une boucherie.



Empruntez le quai Catel. Le compositeur Simon Catel, né à L'Aigle en 1773, écrit des hymnes patriotiques sous la Révolution et l'Empire.

La deuxième lettre du prénom du compositeur Riglon vous aidera à répondre à la dernière question !

Ouvrez l'Oeil !

Au n°8, très bel hôtel du XVIIIe ayant appartenu à la famille Colombel (le conventionnel Colombel, député de la Montagne vota la mort de Louis XVI).

Quelle consonne est la plus présente dans le nom du député ayant vécu dans cet hôtel ?

Prenez à droite rue du pont du moulin. Au n°10, passez sous le porche et entrez dans la cour de la résidence des archers.

Ouvrez l'Oeil !

Sur la droite remarquez la belle maison restaurée dans le style caractéristique du Pays d'Ouche avec ses entourages de fenêtres en briques joints et enduits à la chaux.

Répondez à plusieurs questions durant votre visite pour découvrir le nom de la cité médiévale.

Départ : Office de Tourisme, Place Fulbert de Beina.
Durée : 1h environ

1 Le Château

Vers l'an 1010, Fulbert de Beina choisit ce lieu pour faire édifier un imprenable château. Avant de commencer les travaux, il aura fallu faire disparaître le nid d'aigle découvert à cet endroit. Le château actuel fut construit à partir de 1690 d'après les plans de l'architecte du Roi, Jules Hardoin-Mansart. Aujourd'hui il s'agit de l'hôtel de ville. Aux heures d'ouverture de la Mairie, entrez dans le hall pour admirer l'escalier monumental et le musée des instruments de musique.

Tél 02 33 84 44 44 - gratuit

Quelle est la dernière lettre du nom du Baron qui fit construire le château de L'Aigle ?

2 Les Communs du Château

Les dépendances du château où l'on installa autrefois les écuries puis par la suite un commissariat de police, accueillent aujourd'hui l'Office de Tourisme et le musée Juin 44 et l'exposition de la météorite.

Tél 02 33 84 44 44 - payant

Avant de prendre la direction de la place St martin, répondez à la prochaine question.

En vous aidant des drapeaux sur mats présents sur la Place Fulbert de Beina, vous trouverez dans quel pays se trouve la ville de Spisska Nova Ves (ville jumelée avec L'Aigle). La sixième lettre de ce pays vous permettra de résoudre l'énigme en fin de parcours ?

3 La Place Saint-Martin

C'est le coeur de la cité historique. Cette place offre à notre regard une très belle demeure de style XVIIe. La «Maison dite de Marie-Stuart» où la baronne de L'Aigle Marie d'Aubray y aurait reçu Louis XIII en 1620. Les travaux de reconstruction après le bombardement de Juin 44, ont donné une physionomie moderne et élégante à cette place. Elle fut le théâtre de la décapitation de quatre victimes du tribunal révolutionnaire.

Ouvrez l'Oeil !

Avant de nous intéresser à l'église avez-vous remarqué la plaque «chevaux de renfort» apposée sur l'un de ses murs ? À cet endroit, était mis à disposition des chevaux, pour permettre aux calèches de monter la rue des Emangeards qui se situe derrière vous.



4 L'Église Saint-Martin

L'édifice forme un ensemble original et harmonieux, dû à cinq époques. Son originalité réside dans la stratification architecturale qu'elle renferme : du XIe au XXe siècle, chaque période ayant laissée une trace. La tour de l'horloge d'époque romane construite en pierre de grison, la pierre typique du Pays d'Ouche. La tour St Martin quant à elle représente l'époque Gothique. Cette tour fut construite en 4 ans seulement de 1494 à 1498. C'est à ce moment là que les frères de la Charité St Portien offrent la plus ancienne des cloches de l'Église, la Portienne (1680 Kg).

Aujourd'hui c'est l'une des plus vieilles cloches d'Europe. L'église possède deux autres cloches «Camille-Julie» (2652 Kg) et «Paule-Hélène» (1330 Kg). À l'extérieur vous remarquerez différentes statues, toutes contemporaines. Deux d'entre elles ont été sculptées par Paul Belmondo, père du célèbre acteur... Enfin portant vos regards vers le ciel, vous détaillez la Tour St Martin jusqu'aux deux personnages supérieurs (un ange et une femme : l'annonciation) et, posé sur le tout un aigle aux ailes déployées veillant sur la ville. N'hésitez pas à entrer dans l'église pour admirer le très bel maître autel. Une documentation plus détaillée vous attends à l'intérieur.

Tél : 06 07 02 86 99 - gratuit

Quelle est la troisième lettre de la plus petite des cloches de l'église St Martin ?





Horaires :

Du Lundi au Samedi
De 9h à 12h30 et de 14h à 18h30

Besoin d'informations touristiques
sur le territoire ?

Une seule adresse !

www.ouche-normandie.fr



Retrouvez nous également sur Facebook !



OFFICE DE TOURISME DES PAYS DE L'AGLE

À gauche, la rue du moulin tire son nom de l'ancien moulin appartenant au seigneur. Prenez la rue St Barthélémy.

4 Ouvrez l'Oeil !

Tournez à gauche, après le pont, la rue du Pont de la Barre. À l'époque médiévale, la barre était un barrage muni d'une écluse et des fortifications servant à faire monter le niveau des eaux comme protection contre les invasions par l'inondation des terrains situés au nord de L'Agle. En effet la ville de L'Agle est traversée de part en part par la Risle qui prend sa source à 145km d'ici. Au fil des siècles, elle a fait tourner moulins, forges et autres industries de L'Agle. Remarquez sur la rive droite la présence de deux géants à qui nous rendrons visite tout à l'heure. Par la rue du Rouvray, on arrive à l'église St Barthélémy.

5 L'Église Saint Barthélémy

D'apparence modeste cet édifice fut construit en dehors des fortifications de la ville en 1115, pour permettre aux personnes habitants à l'extérieur des fortifications de se rendre à des offices religieux. La tombe du curé insermenté Verdière se trouve juste devant le porche de l'église. Descendez la rue du cygne, tournez à droite rue St Barthélémy puis à gauche rue de la blanchisserie. Par un petit chemin au milieu des jardins ouvriers on arrive près de deux platanes séculaires.

6 Les Platanes Tricentnaires

Ces deux géants, prennent racine entre deux bras de la Risle et constituent la richesse du patrimoine culturel et naturel de la Ville de L'Agle. Ils retracent près de 300 ans d'histoire et, selon les botanistes, ils peuvent devenir millénaires. Pour les historiens locaux, ces platanes faisaient partie du Parc du Château. Ils ont reçu le label « Arbres remarquables de France » le 4 juillet 2016.

Quelle est la voyelle la plus présente dans l'espèce des deux arbres tricentnaires ?



Franchissez la Risle, tournez à gauche et traversez à nouveau la rivière pour remonter la rue de l'Abreuvoir St Jean.

7 L'Église Saint Jean

Cette église n'était à l'origine qu'une chapelle funéraire et de dévotion située à l'entrée de l'ancien cimetière.

L'accroissement de la population l'érigea en paroisse vers 1350. La tour est décorée de statues. Le clocher en forme octogonale a été restauré en 1990. Tournez à droite rue St Jean, vous remarquerez alors de belles maisons identiques aux n°48 et 50. Au n°55, un immeuble datant de 1789 et au n°34 une belle demeure. On découvre alors la place de la Halle.

8 La Place de la Halle

Elle fut jadis un enchevêtrement de talus, de venelles, d'échoppes, au milieu desquels se dressait, en colombage, coiffée de tuiles brunes, la halle au blé détruite en 1843. Sur cette place se trouve un ancien relais de diligence datant de 1618, l'Hôtel du Dauphin. Il s'enorgueillit d'être l'un des plus anciens hôtels de Normandie.

9 Ouvrez l'Oeil !

En revenant sur la place Fulbert de Beina vous descendez par la rue Romain Darchy (Héros de la Résistance). Au n°24, la façade typiquement normande avec quatre figurines sculptées indiquait autrefois la boutique d'un apothicaire. Si vous disposez de plus de temps vous pouvez encore suivre la rue de Bec-Ham, une des plus anciennes de nos rues et artère commerciale qui tire son nom du normand (bec = rivière et ham = habitation), origine probablement antérieure à la forteresse édifiée en 1010.

QUIZZ'OUCHE

Vous êtes maintenant de retour sur la place Fulbert de Beina. Avez-vous bien répondu aux questions ?


Comment Fulbert de Beina baptisa-t-il sa forteresse en 1010 ?

N'hésitez pas à venir vérifier votre réponse auprès de l'Office de Tourisme !

JEUX D'ENFANT


LABYRINTH'OUCHE

Aide Fulbert de Beina à retrouver son château !



RÉB'OUCHE

Déchiffre le rébus et réponds à la question !



Qui sont-ils ?

MOTS MÉL'OUCHE

Trouve les mots suivants dans la grille ci-dessous !

Aigle	Grison	Pont
Brique	Halle	Rivière
Château	Normandie	Silex
Cheveux	Ouche	Statues
Cloche	Platane	Tour

H I E U I H T N O P N L P E X V D E B W
N A P I E J K W I U O B N O G Z U B Q F
Y A Q M Y R Z E U W R J U Q M W P I E C
B C V Q Q T Y D C N M S B N H W A X N L
D U D L G F K O Y O A R C X T G D W A F
A W H C N G R I S O N C U X B S A W T D
U Y M G B R I Q U E D I E T W J C H A E
X W L T T E N N S M I P L K C M P Y L S
Ç U S E U T A T S R E J L T W P B G P Y
B R O R Z H K X E B R G A J F D I E J C
C C I I I O E U E L C U H J W A U X Q R
H P C O W D J A R L Q K O I H L F E J P
A H F R Z N N V I X Z C O T H K L L W K
T K N A V C U E V K P U D W M J C I N Z
E L C J S C C H I W W S G I Z K L S N X
A E Y V I V P C R M Y P O Y E O L C G P
U E N Y Z X J J W Q B Q T M G R V H U D E
N B I V V U J F T C L L Q H R Y O Q N G
E H C U O B J X F X D N S C U Z C E I C
J G Q P K L C L O C H E I O G H C D H I

POINTS À RELI'OUCHE

Relie les points et découvre l'emblème de notre ville !



Ne pas jeter sur la voie publique

Imprimerie HERPULT - L'Agle - 02 33 24 10 10 - IMPRIM'VERT*